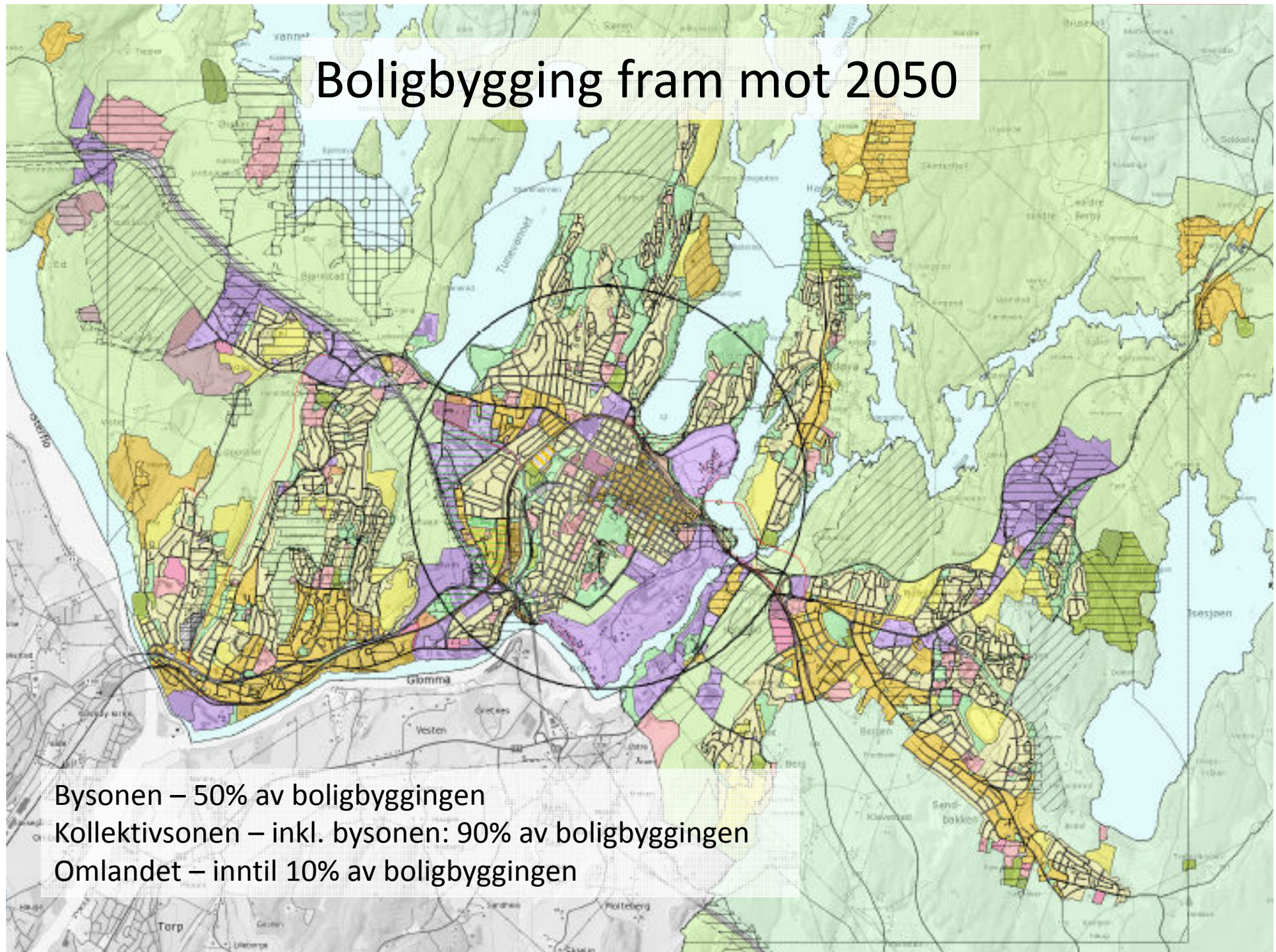
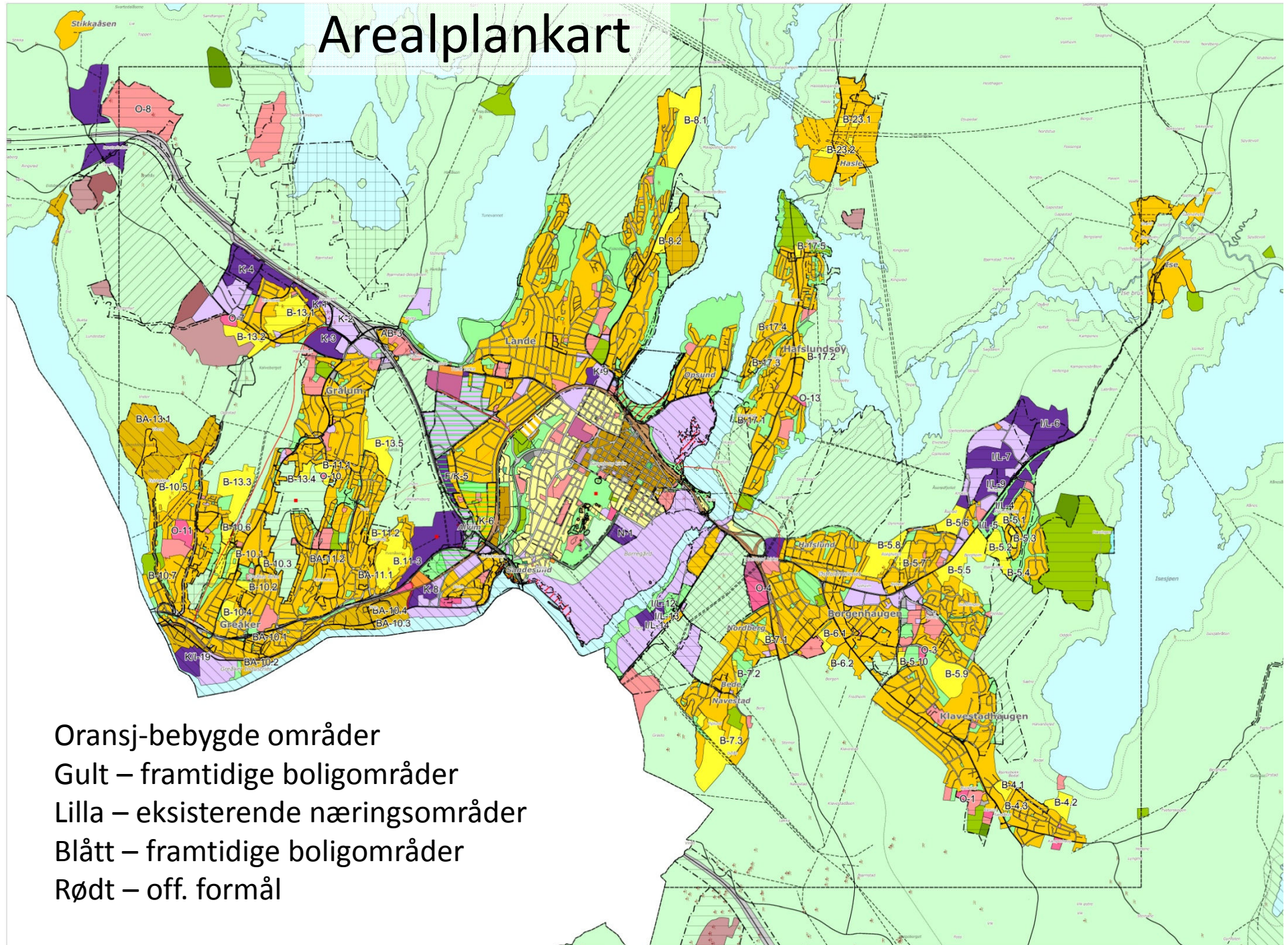


Boligbygging fram mot 2050



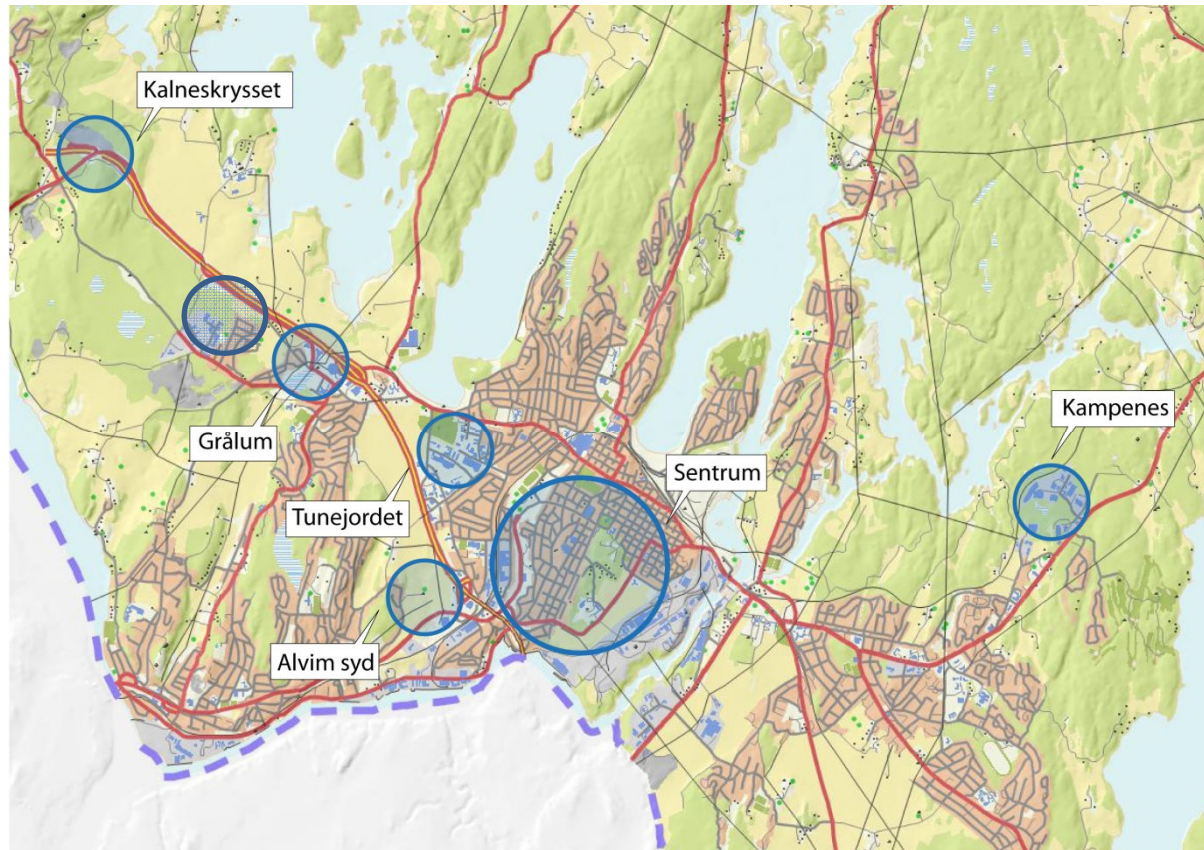
Bysonen – 50% av boligbyggingen
Kollektivsonen – inkl. bysonen: 90% av boligbyggingen
Omlandet – inntil 10% av boligbyggingen

Arealplankart



- Oransj-bebygde områder
- Gult – framtidige boligområder
- Lilla – eksisterende næringsområder
- Blått – framtidige boligområder
- Rødt – off. formål

Næring



- Rett virksomhet på rett sted
- Bransjeområder
- Nok areal fram mot 2050